

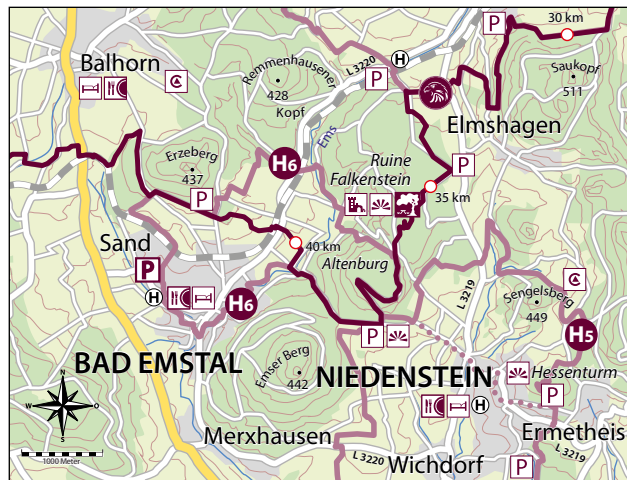


Markierung: **H6**

Länge: 13 km

Dauer: 4 Stunden

Ausgangspunkte: Bad Emstal, Kurpark in Sand, Wanderparkplatz „Erzeberg“, Niedenstein, Wanderparkplatz „Altenburg“

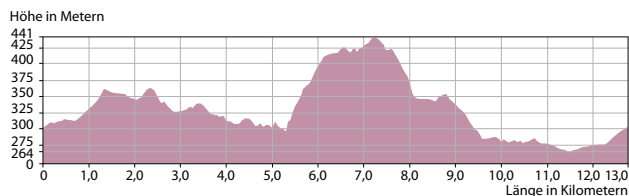


Legende

- Habichtswaldsteig
- Extratouren
- Verbindungs- und Zuweg
- 25 km Wanderkilometer
- Märchenrastplatz
- Wald
- Ortschaft
- Gewässer
- Bundesstraße
- Straße / Weg
- Autobahn
- Bahn
- ÖPNV Haltestelle
- Infozentrum
- Parkplatz / Portal
- Aussichtspunkt
- Übernachtung
- Gastronomie
- Camping
- Schloss / Burg
- Burgruine

Streckenhöhenprofil

P Ausgangspunkt: Parkplatz Kurpark, Emstaler Höhe, im Uhrzeigersinn



Impressum

Projekträger: Breuna, Zierenberg, Habichtswald, Kassel, Schauenburg, Niedenstein, Bad Emstal, Naumburg, Wolfhagen, Waldeck, Edertal

Konzeption, Planung & Umsetzung Habichtswaldsteig, Redaktion & Gestaltung: cognitio, A. Hoffmann, www.cognitio.de

Fotos: Orendt Fotostudio, cognitio, I. Dippel

Kontakt

TAG Naturpark Habichtswald e.V.
Habichtswaldsteig
Hattenhäuser Weg 10 – 12
34311 Naumburg
Tel.: 05625 7909-73
info@habichtswaldsteig.de
www.habichtswaldsteig.de

Informationen

„Rad- und Wanderkarte Naturpark Habichtswald“ mit Habichtswaldsteig (die Karte zum Wanderweg)
KKV mbh, 2018
ISBN 978-3-86973-152-0
6,00 €




www.nvv.de

Premiumpartner



Förderer



Im Tal der Quellen

Habichtswaldsteig





Es ist eine zauberhafte Tour durch satte Wiesentäler und tiefe Naturwälder, entlang an Waldrändern mit weiten Blicken über das Tal der Quellen und das ehemalige Land der Chatten. Auf naturbelassenen Wegen geht der Wanderer sanft gefedert durch idyllische Auen, in denen Rinder und Pferde weiden. Von vielen Quellen gespeist, schlingert sich die Ems in ihrem Flussbett – mal brausend, mal ruhig – durch die offene Landschaft. Eine lebendige Galerie aus üppigen Weiden und Erlen säumt ihren Lauf.

Im Ortsteil Sand flaniert der Genusswanderer durch den duftenden Kurpark mit Rosen- und Heilkräutergarten. Er entdeckt die Mineralquelle mit gehaltvollem Heilwasser, die aus den Tiefen der Erde für Gesundheit und Erfrischung sorgt. Entlang am Ufer eines malerischen Gewässers führt die Tour vom hellen Wiesental in den dunklen Wald, der sich zur Altenburg hinauf dreht. Von der frühen Siedlung sind noch Spuren vorhanden, die die Fantasie in längst vergangene Zeiten schweifen lassen. Ereignisreich ist auch ein Abstecher zur Ruine Falkenstein – einem märchenhaften Rastplatz – wo die Sage derer „von Hund“ spielt.

Märchenhaftes:

Kurpark, Burgruine Falkenstein, Altenburg

Naturkundliches:

Ems, Wiesental, Natur-Buchenwald, Blockhalden



Kurzporträt Habichtswaldsteig

Start / Ziel: Zierenberg / Edersee

Länge Leitweg: 85 km

Gesamtlänge Extratouren: ca. 100 km

Markierung Leitweg:

Markierung Extratouren: **H1** – **H8**